

Zarząd Dróg Powiatowych
ul. Słoneczna 24
66-300 Międzyrzecz

SPRAWOZDANIE Z DZIAŁALNOŚCI
ZA ROK 2007

Międzyrzecz 2008-03-17

1. Dane ogólne

1.1. Status prawny.

Zarząd Dróg Powiatowych w Międzyrzeczu jest jednostką organizacyjną powiatu. Powstał na mocy **Uchwały Nr III/ 7 /98 Rady Powiatu Międzyrzecz z dnia 18 grudnia 1998r.** podjętej na podstawie art. 12 pkt. 8 lit. i oraz art. 36 ust. 1 Ustawy z dnia 5 czerwca 1998 r o samorządzie powiatowym (Dz. U. Nr 91, poz. 578 z późn. zm.) w związku z art. 21 ust. 1 Ustawy z dnia 21 marca 1985 o drogach publicznych (Dz. U. Nr 14 poz. 60 z późniejszymi zmianami) oraz ustawy z dnia 24 lipca 1998 r o zmianie niektórych ustaw określających kompetencje organów administracji publicznej – w związku z reformą ustroju państwa (Dz. U. Nr 106 poz. 668).

1.2. Podstawy organizacyjno - prawne.

Zarząd Dróg Powiatowych w Międzyrzeczu zwany dalej „Zarządem Dróg” działa w oparciu o przepisy organizacyjno-prawne w zakresie zarządzania drogami na terenie Powiatu Międzyrzeczek w wyniku wprowadzenia nowych szczebli administracji publicznej, a w szczególności :

1. Ustawa z dnia 5 czerwca 1998r. o samorządzie powiatowym (Dz. U. z 2001r. Nr 142 poz. 1592 z późniejszymi zmianami).
2. Ustawa z dnia 30 czerwca 2005r. o finansach publicznych (Dz.U. z 2005r. Nr 249 poz. 2104 z późniejszymi zmianami).
3. Ustawa z dnia 14 czerwca 1960r. - Kodeks postępowania administracyjnego (j.t. Dz.U. Nr 98 z 2000r. poz. 1071 z późniejszymi zmianami).
4. Ustawa z dnia 21 marca 1985r. o drogach publicznych (j.t. Dz. U. Nr 19 z 2007r. poz. 115 z późniejszymi zmianami).
5. Ustawa z dnia 7 lipca 1994r. - Prawo budowlane (j.t. Dz. U. Nr 156 z 2006r. poz. 1118 z późniejszymi zmianami).
6. Ustawa z dnia 20 czerwca 1997r. – Prawo o ruchu drogowym (j.t. Dz.U. Nr 108 z 2005r. poz. 908 z późniejszymi zmianami).

Zarząd Dróg w Międzyrzeczu jest samorządową jednostką organizacyjną o terenowym zasięgu działania. Siedzibą Zarządu Dróg Powiatowych mieści się w Międzyrzeczu przy ul. Słonecznej 24.

Terenem działania Zarządu Dróg jest obszar Powiatu Międzyrzeczek (teren miast/gmin : Międzyrzecz, Skwierzyna, Trzciel, Bledzew, Pszczew, Przytoczna) – jak na załączonej mapie stanowiącej **załącznik nr 1** do sprawozdania.

Zarząd Dróg Powiatowych zarządza siecią dróg powiatowych o długości ogółem **397,312 km** w tym:

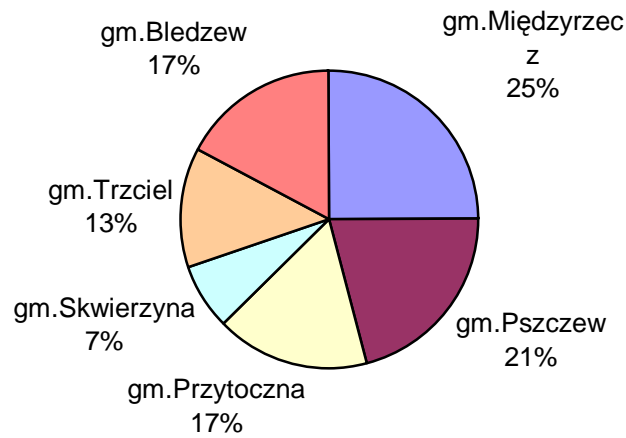
- drogi zamiejskie o długości 374,589 km

- drogi w granicach administracyjnych miast o długości 22,723 km.

Dróg o nawierzchni twardej (bitumicznej, brukowej, betonowej) jest ogółem 311,237 km. Natomiast dróg o nawierzchni gruntowej jest ogółem 86,075 km.

Udział procentowy dróg ogółem utrzymywanych przez Zarząd Dróg Powiatowych na terenie poszczególnych gmin przedstawia poniższy wykres :

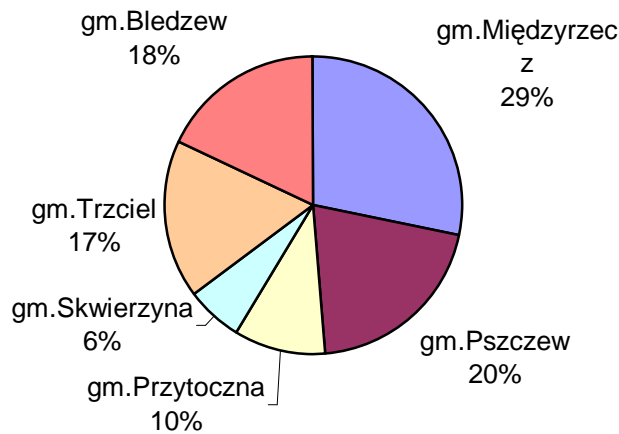
UDZIAŁ PROCENTOWY DRÓG POWIATOWYCH W POSZCZEGÓLNYCH GMINACH



Źródło : Opracowanie własne

- w tym udział procentowy dróg o nawierzchni twardej na terenie poszczególnych gmin przedstawia poniższy wykres :

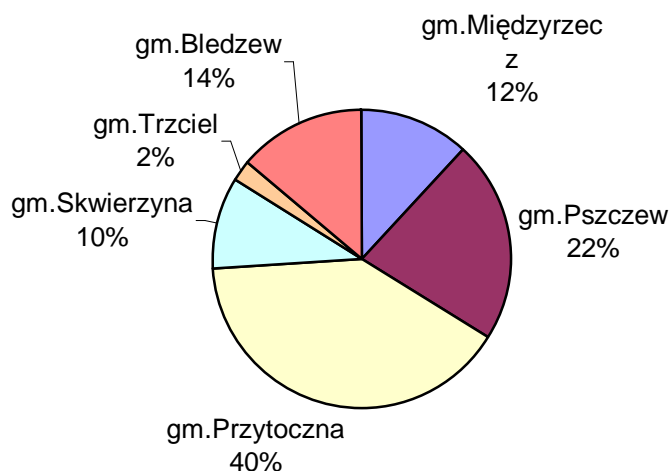
UDZIAŁ PROCENTOWY DRÓG TWARDYCH W POSZCZEGÓLNYCH GMINACH



Źródło : Opracowanie własne

- w tym udział procentowy dróg o nawierzchni gruntowej na terenie poszczególnych gmin przedstawia poniższy wykres :

UDZIAŁ PROCENTOWY DRÓG GRUNTOWYCH W POSZCZEGÓLNYCH GMINACH



Źródło : Opracowanie własne

Zarząd Dróg wykonuje swoje zadania w terenie przy pomocy Obwodów Drogowych czyli siłami własnymi.

Obwód Drogowy nr 1 (w Trzciel) obejmuje swym działaniem miasta i gminy : Trzciel, Pszczew i część Międzyrzecza z granicą po drogach na załączonej mapie stanowiącej **załącznik nr 1**.

Obwód Drogowy nr 2 (w Popowie) obejmuje swoim działaniem miasta i gminy : Skwierzynę, Przytoczną, Bledzew oraz część Międzyrzecza z granicą po drogach.

2. Budżet

Realizacja wydatków Zarządu Dróg Powiatowych w Międzyrzeczu w poszczególnych działach na dzień 31 grudnia 2007r. przedstawiała się następująco:

Lp.	Treść	Numer §	Plan na 2007r.	wyk.za 12 m-cy
	Nagr.i wyd. nie zalicz.do wynagrodzeń	3020	12 740,00	
1	- posiłki regeneracyjne			6 878,76
2	- ekwiwalenty			3995,20
3	- napoje			1 715,75
Razem :			12 740,00	12 589,71
Lp.	Treść	Numer §	Plan na 2007r.	wyk.za 12 m-cy
	Wynagrodzenia osobowe	4010	572 680,00	
1	- płace			548.577,47
2	- jubileuszówki			7.532,00
Razem :			572 680,00	556 109,47
Lp.	Treść	Numer §	Plan na 2007r.	wyk.za 12 m-cy
	Dodatk. wynagr. roczne "13"	4040	44 718,00	

1	- ZFN "13"			44 718,00
Razem :			44 718,00	44 718,00
Lp.	Treść	Numer §	Plan na 2007r.	wyk.za 12 m-cy
	Składki ZUS	4110	102 186,00	
1	- Emerytalne			57 057,97
2	- Rentowe			37 999,89
3	- Wypadkowe			6 898,29
Razem :			102 186,00	101 956,15
Lp.	Treść	Numer §	Plan na 2007r.	wyk.za 12 m-cy
	Fundusz Pracy	4120	14 356,00	
1	- Fundusz Pracy			14 322,98
Razem :			14 356,00	14 322,98
Lp.	Treść	Numer §	Plan na 2007r.	wyk.za 12 m-cy
	Wynagrodzenie bezosobowe	4170	8 460,00	
1	- Umowy zlecenia o dzieło			8 460,00
Razem :			8 460,00	8 460,00
Lp.	Treść	Numer §	Plan na 2007r.	wyk.za 12 m-cy
	Zakup materiałów i wyposażenia	4210	43 140,00	
1	- Mat. biurowe, piśm., prasa			6 133,81
2	- Mat. pędne, smary			5339,13
3	- BHP – środki czystości i higieny			2193,33
4	- BHP – odzież ochronna			8 943,33
5	- Wyposaż. nieuznane za śr. trw.			11 220,56
6	- Pozostałe materiały			9 161,64
Razem :			43 140,00	42 991,80
Lp.	Treść	Numer §	Plan na 2007r.	wyk.za 12 m-cy
	Zakup energii	4260	12 975,00	
1	- elektrycznej			9 663,09
2	- wody			62,51
3	- gazu			3 248,80
Razem :			12 975,00	12 974,40
Lp.	Treść	Numer §	Plan na 2007r.	wyk.za 12 m-cy
	Zakup usług remontowych	4270	1 347 308,00	
1	- Bieżące utrzymanie dróg - przetargi			1 051 521,82
2	- Zimowe utrzymanie dróg - przetargi			92 032,98
3	- Utrzymanie mostów - przetargi			1 377,70
4	- Remonty śr. trw. i urządzeń			50 718,45
5	- Remonty i konserwacje bud.			2 154,20

6	- Rem., napr. i konserw. sprzętu infor.			8 229,77
7	- Konserwacja alarmów			1 723,01
8	- Dokumentacja techn. - mapy, projekty			2 196,00
9	- Remont bazy POPOWO			8 743,21
Razem :			1 347 308,00	1 218 697,14
Lp.	Treść	Numer §	Plan na 2007r.	wyk.za 12 m-cy
	Zakup usług zdrowotnych	4280	968,00	
1	- Zakup usług zdrowotnych			968,00
Razem :			968,00	968,00
Lp.	Treść	Numer §	Plan na 2007r.	wyk.za 12 m-cy
	Zakup usług pozostałych	4300	390 595,00	
1	- Bieżące utrzymanie dróg			216 004,87
2	- Zimowe utrzymanie dróg			37 702,78
3	- Utrzymanie mostów			70 849,00
4	- Transport i sprzęt obcy			6 225,05
5	- Wyd.okoliczn. i reprezent.			396,55
6	- Usługi pocztowe i telekomunik.			3 617,40
7	- Usługi komin., wywóz nieczystości			1 775,53
8	- Ekspertyzy - Dozór			50 972,04
9	- Usługi bankowe			351,50
10	- Dzierżawy			1 366,40
11	- Pozostałe usługi			1 322,00
Razem :			390 595,00	390 583,12
Lp.	Treść	Numer §	Plan na 2007r	Wyk.za 12 m-cy
	Oplata za usługi internetowe	4350	1 011,00	
1	- Opłaty za usługi internetowe			1 010,16
Razem :			1 011,00	1 010,16
Lp.	Treść	Numer §	Plan na 2007r.	Wyk .za12 m-cy
	Usługi telefonii komórkowej	4360	4 087,00	
1	Usługi telefonii komórkowej			4086,96
Razem :			4 087,00	4 086,95
Lp.	Treść	Numer §	Plan na 2007r	Wyk .za12 m-cy
	Usługi telefonii Stacjonarnej	4370	5 538,00	
1	Usługi telefonii Stacjonarnej			5 537,24
Razem :			5 538,00	5 537,24
Lp.	Treść	Numer §	Plan na 2007r.	wyk.za 12 m-cy
	Podróże służbowe krajowe	4410	1 613,00	
1	- Podróże służbowe pracowników			1 612,90

2	- Ryczałty			0,00
Razem :			1 613,00	1 612,90
Lp.	Treść	Numer §	Plan na 2007r.	wyk.za 12 m-cy
	Ubezpiecz. mienia i OC	4430	25 291,00	
1	- Ubezpieczenia śr. transp.			15 412,25
2	- Ubezpieczenia bud. i budowli			2 049,00
3	- Inne ubezpieczenia rzeczowe			7 829,75
4	- Udział własny ubezpieczaj.			0,00
Razem :			25 291,00	25 291,00
Lp.	Treść	Numer §	Plan na 2007r.	wyk.za 12 m-cy
	ZFŚS	4440	17 165,00	
1	- Odpisy na ZFŚS			17 164,80
Razem :			17 165,00	17 164,80
Lp.	Treść	Numer §	Plan na 2007r.	wyk.za 12 m-cy
	Podatek od nieruchomości	4480	682,00	
1	- Urząd Miasta i Gminy Trzciel			0,00
2	- Urząd Gminy Bledzew			0,00
3	- Urząd Miejski Międzyrzecz			682,00
Razem :			682,00	682,00
Lp.	Treść	Numer §	Plan na 2007r.	wyk.za 12 m-cy
	Pozostałe podatki	4500	234,00	
1	- Ochrona środowiska			0,00
2	- Podatek gruntowy			234,02
3	- Dzierżawa - Słoneczna 24			0,00
Razem :			234,00	234,02
Lp	Treść	Numer §	Plan na 2007r	Wyk. za 12 m-cy
	Kary i odszkodowania na rzecz osób fizycznych	4590	5 320,00	
1	Kary i odszkodowania na rzecz osób fizycznych			5 320,00
Razem :			5 320,00	5 320,00
Lp	Treść	Numer §	Plan na 2007r.	Wyk. za 12 m-cy
	Szkolenie pracowników	4700	10 700,00	
1	Szkolenie pracowników			10 700,02
Razem :			10 700,00	10 700,02

Lp	Treść	Numer §	Plan na 2007r.	Wyd. za 12-m-cy
	Zakup materiałów papierniczych	4740	1 405,00	
1	Zakup materiałów papierniczych			1 405,00
Razem :			1 405,00	1 405,00
Lp	Treść	Numer §	Plan na 2007r.	Wyd. za 12 m-cy
	Zakup akcesoriów komputerowych	4750	16 202,00	
1	Zakup akcesoriów komputerowych			16 202,00
Razem :			16 202,00	16 202,00
Lp	Treść	Numer §	Plan na 2007r.	Wyd. za 12 m-cy
	Wydatki inwestycyjne	6050	226 000,00	
1	Templewo droga 1344F (wydatki niewygasające)			0,00
2	Trzciel – Lutol Mokry / gr. pow./			175 059,02
3	Trzciel ul. Kościuszki			23 121,51
4	Rokitno droga 1326F			27 807,36
Razem :			226 000,00	225 987,89
Lp	Treść	Numer §	Plan na 2007r.	Wyd. za 12 m-cy
1	Policko droga 1332F	6053	218 596,00	
	Policko droga 1332F			0,00
Razem :			218 596,00	0,00
Lp	Treść	Numer §	Plan na 2007r.	Wyk. za 12-mcy
	Pszczew – skrzyżowanie drogi 1331F i 1332F	6054	315 391,00	
1	Pszczew – skrzyżowanie drogi 1331F i 1332F			146 364,80
Razem :			315 391,00	146 364,40
Lp.	Treść	Numer §	Plan na 2007r.	Wyk.za 12 m-cy
	Wydatki na zakupy inwestycyjne	6060	107 000,00	
1	Wydatki na zakupy inwestycyjne			66 044,00
RAZEM :			107 000,00	66 044,00
OGÓLEM :			3 506 361,00	2 932 013,55

Dochody własne uzyskane z naliczonych opłat za zajęcia pasów drogowych w 2007r. wynosiły **79 559,63 zł**. Ze środków uzyskanych dochodów sfinansowano roboty w ramach bieżącego utrzymania dróg.

3. Realizacja zadań

3.1. Wykonanych siłami własnymi

Zarządu Dróg Powiatowych wykonywał w 2007r. szereg prac związanych z bieżącymi pracami wykonywanymi siłami własnymi. Do tych zadań należały w szczególności :

1. Utrzymanie nawierzchni dróg, chodników, obiektów inżynierskich (mostów), urządzeń zabezpieczających ruch, oznakowania i innych urządzeń związanych z drogą. W roku 2007 wykonaliśmy w tym zakresie m.in. **remonty cząstkowe nawierzchni** na powierzchni **8.203 m²**, wykonaliśmy **koszenie poboczy** na powierzchni **1.224.035 m²** (wzrost o 26% w stosunku do roku 2006r.), przeprowadziliśmy **wycinkę krzaków** na powierzchni **267.467 m²** oraz **oczyszczanie nawierzchni dróg i mostów** na powierzchni **30.063 m²** wraz z **malowaniem krawężników 803 mb** oraz **malowanie przejść dla pieszych i linii segregacyjnej STOP** na powierzchni **758 m²**. Ponadto wykonano prace związane z **profilowaniem poboczy** dróg powiatowych na powierzchni **36.813 m²** (droga nr **1295F** odc. Zemsko – Skwierzyna, **1342F** Kęszycza – Nietoperek, **1341F** odc. Stare Kursko - Pieski, **1331F** odc. Pszczew - Rybojady i **1328F** odc. Szarcz – Stołuń) oraz **wycinką drzew – 97 szt.** i **przycinę pielęgnacyjną** w ilości **533 szt.** W ramach odwodnienia wykonano **remontu przepustów – 5 szt** i **naprawy studzienek** w ilości **3 szt.** oraz **budowę rurociągu kanalizacji burzowej o długości 121 mb** wraz z **montażem 10 szt. studzienek ściekowych** w ciągu drogi powiatowej **1354F** w msc. Stary Dwór i ulicy Kościuszki w **Trzciel**.

Przy robotach remontowo-inwestycyjnych wykonywaliśmy również wszystkie prace związane z robotami rozbiórkowymi (chodników, zjazdów, krawężników), oraz wymianą oznakowania pionowego a także kierowanie ruchem.

2. *W ramach współpracy z Gminą Przytoczną wykonano remont chodnika w msc. Rokitno w ciągu drogi powiatowej 1326F:*

Remont chodnika polegający na wymianie krawężnika, obrzeży i nawierzchni chodnika, który wykonano **na długości 154mb** o szerokości 1,20m.

Razem powierzchnia chodników z betonowej kostki brukowej : **185 m²**

Prace wykonano siłami Gminy Przytoczna.

Koszty zakupu materiałów i usług sprzętowych wyniosły : **24.437,75 zł**

3. *W ramach współpracy z Gminą Trzciel wykonano remont chodnika wraz ze zjazdami na ul. Kościuszki w Trzciel w ciągu drogi powiatowej nr 4101 F :*

Remont chodnika polegający na wymianie krawężnika, obrzeży i nawierzchni chodnika oraz zjazdów wykonano **na długości 254 mb** o szerokości 1,0 ÷ 2,5 m.

Razem powierzchnia chodnika i zjazdów z betonowej kostki brukowej : **319m²**

Roboty wykonano siłami Gminy Trzciel.

Koszty zakupu materiałów i usług transportowych wyniosły: **23.121,51 zł**

4. Remont chodnika w Goruńsku w ciągu drogi 1341F

Zakup materiałów krawężnika i kostki betonowej do zakończenia remontu chodnika realizowanego w 2006r.

Poniesione koszty zakupu materiałów : **2.957,77 zł**

5. Wykonanie odwodnienia nawierzchni w msc. Stary Dwór w ciągu drogi powiatowej nr 1354F.

Prace polegały na wykonaniu pięciu studzienek i połączeniu ich rurami kanalizacyjnymi PCV Ø 200 o długości 67 mb.

Roboty wykonano siłami własnymi ZDP (OD Trzciel) z użyciem zakupionych materiałów i sprzętu.

Koszty zakupu niezbędnych materiałów i usług : **7.359,76 zł**

6. Ustawienie krawężnika drogowego w msc. Wysoka i w msc. Sokola Dąbrowa

Prace polegały na ustawieniu krawężnika na ławie betonowej w celu wyregulowania spływu wód opadowych :

- w msc. Wysoka droga powiatowa 1268F 144 mb (prace wyk. OD Trzciel)

- w msc. Sokola Dąbrowa droga powiatowa 1295F 48mb (prace wyk. OD Popowo)

Roboty wykonano siłami własnymi ZDP (OD Trzciel i OD Popowo).

Koszty zakupu materiałów : **6.228,46 zł**

7. Remont przepustu w msc. Żółwin w ciągu drogi powiatowej 1328F

Wykonano wymianę 6 szt. stalowych dźwigarów oraz wymianę drewnianego pokładu nawierzchni przepustu.

Roboty wykonano siłami własnymi ZDP (OD Trzciel).

Poniesione koszty zakupu materiałów i sprzętu : **22.475,53 zł**

8. Realizacja decyzji organów zarządzających ruchem drogowym, instalowanie urządzeń bezpieczeństwa ruchu i sterowania ruchem oraz oznakowanie pionowe i poziome dróg.

Po wspólnym przeglądzie przez organ zarządzający ruchem na drogach powiatowych w tym zakresie ZDP dokonał **wymiany 342 szt. znaków drogowych pionowych** typu A,B,C,D,F,H,U,G,E. Dokonano wymiany **232 szt. słupków do znaków** i naprawiono **84 szt. uszkodzonych znaków drogowych**. Ponadto ustawiono **246 szt. pacholików drogowych / słupków** prowadzące U-1a /.

9. Sadzenie, utrzymanie oraz usuwanie drzew i krzewów oraz ich pielęgnacja i innej zieleni w pasie drogowym. Wykonaliśmy pielęgnację drzew poprzez przycięcie gałęzi, usunięcie odrostów, oraz inne **zabiegi pielęgnacyjne na 533 szt. drzew**. Pracownicy ZDP usunęli w 2007r. **51 szt. wiatrolomów** (drzew powyrywanych przez silne wiatry). Wykonaliśmy **wycinkę drzew** stanowiących zagrożenie na drogach powiatowych **w ilości 126 szt.** w tym 97 szt. usunięto siłami własnymi (OD Trzciel i OD Popowo), 15 szt. usunęła Gmina Międzyrzecz (w ramach utrzymania dróg powiatowych), oraz zlecono usunięcie 14 szt. Dokonaliśmy sadzeń drzew w ilości 224 szt. wynikających z nakazu decyzji na wycinkę drzew na terenie Gminy Międzyrzecz w ciągu drogi powiatowej 1328F na odcinku od drogi woj. nr. 137 – Żółwin.

Poniższa tabela przedstawia asortyment robót wykonanych siłami własnymi w roku 2007 z podziałem na poszczególne gminy :

L.P.	ASORTYMENT ROBÓT	J.M.	Gmina Pszczew	Gmina Międzyrzecz	Gmina Przytoczna	Gmina Bledzew	Gmina Trzciel	Gmina Skwierzyna	OGÓŁEM
	NAWIERZCHNIA:								
1	Remont cząstkowy nawierzchni:								
	- grysami i emulsją	m ²	12	4 388			101		4 501
	- masami bitumicznymi na zimno	m ²	45	445	318	198	95	149	1 250
	- masami bitumicznymi na gorąco	m ²	210	841	201	998	17	5	2 272
2	Remont nawierzchni destruktem (rumoszem)	m ²		92	88				180
3	Oczyszczenie nawierzchni	m ²	10 513	5 923		1 100	7 696		25 232
	POBOCZA I CHODNIKI								
4	Remont chodników	m ²	8	81		146	22		257
5	Profilowanie poboczy								
	- uzupełnienie	m ²	5 879	854		541	14		7 288
	- ścinka	m ²	1 403	9 062	700	15 540	21	2 599	29 325
6	Umocnienie poboczy	m ²				181		19	200
	OZNAKOW. I URZĄDZENIA ZABEZP. RUCH								
7	Oznakowanie poziome								
	- linie segregacyjne, linia STOP	m ²	55	3			12		70
	- malowanie krawężników	mb	99	117			54		270
	- przejścia dla pieszych	m ²	209	135	30	96	214	4	688
8	Znaki pionowe (ustawienie i wymiana)								
	- znaki typu A B C D F H U G	szt.	77	82	23	11	119	11	323
	- tablice typu E	szt.	2	7	2	1	5		17
	- oznakowanie specjalne	szt.	1	1					2
	- ustawienie i wymiana słupków do znaków	szt.	70	43			119		232
9	Mycie znaków	szt.	135	44			64		243
10	Prostowanie znaków (naprawa)	szt.	40	31			13		84
11	Pachołki drogowe								
	- ustawienie i wymiana	szt.	68	11			166		245
12	Drogowe bariery ochronne								
	- ustawienie i wymiana	mb	9	3			15		27

L.P.	ASORTYMENT ROBÓT	J.M.	Gmina Pszczew	Gmina Międzyrzecz	Gmina Przytoczna	Gmina Bledzew	Gmina Trzciel	Gmina Skwierzyna	OGÓŁEM
	- naprawa uszkodzonych barier	mb	45				25		70
	ZADRZEWIENIE I ZIELEŃ								
13	Wycinka								
	- drzew	szt.	11	60		16	9	1	97
	- krzewów	m ²							
14	Pielęgnacja zadrzewienia	szt.	235	194		4	100		533
15	Usunięcie wiatrolomów	szt.		13	13	19	4	2	51
16	Koszenie traw i chwastów	m ²	442 474	267 935	79 653	178 211	208 720	47 042	1 224 035
17	Wycinka krzaków i odrostów	m ²	103 474	57 776	5 775	19 945	77 465	3 032	267 467
18	Sprzątanie gałęzi po wycinkach	m ²	8 045	20 582	8 364	5 202	9 753	430	52 376
	ODWODNIENIE								
19	Renowacja rowów	m ²							
20	Wykonanie rowków odwadniających	szt.	241	163		101	161	6	672
21	Remont i przebudowa przepustów	szt.	3	2					5
22	Czyszczenie przepustów	szt.		4			3		7
23	Likwidacja zastoisk wodnych	szt.		57	61	32			150
24	Naprawa studzienek	szt.	1	1			1		3
25	Czyszczenie studzienek	szt.	33	122		1	171		327
26	Wykonanie rurociągu kanalizacji burzowej	mb	38	16			67		121
27	Wykonanie betonowych ścieków odwadniających	mb	7	16					23
	ROBOTY PRZY MOSTACH								
28	Malowanie poręczy	mb	104	111		457	74	91	837
29	Remont nawierzchni	m ²	2	2		199		21	224
30	Oczyszczenie nawierzchni	m ²	1 117	604		144	2 870	96	4 831
31	Inne roboty – malowanie krawężników	mb	209	111			213		533
	ROBOTY INNE								
32	Przestawienie krawężników \ regulacja	mb	4						4
33	Rozbiórka nawierzchni z trylinki-parking	m ²						505	505
34	Roboty godzinowe (np. kierowanie ruchem, bud. chodników – transport materiałów z rozbiórki	godz	130	119			87		336

L.P.	ASORTYMENT ROBÓT	J.M.	Gmina Pszczew	Gmina Międzyrzecz	Gmina Przytoczna	Gmina Bledzew	Gmina Trzciel	Gmina Skwierzyna	OGÓŁEM
35	Usunięcie pni drzew	szt.	3	9			6		18
36	Wykonanie rowów przydrożnych umocnionych płytami betonowymi	mb		17			43		60
37	Rozbiórka krawężnika drogowego wraz z ławą	mb	116				66	490	672
38	Ręczne rozebranie chodników z płytek 35x35 50x50 oraz p lyt typu YOMB	m ²						211	211
39	Rozbiórka obrzeży betonowych	mb						160	160
40	Wywóz materiałów z rozbiórki	m ³	4					167	171
41	Rozbiórka nawierzchni betonowych – zjazdy, podbudowa betonowa	m ²	4				2	205	212
42	Transport materiałów piasek, polbruk, krawężnik beton z załadunkiem i rozładunkiem	Mg	14				7		21
43	Ustawienie krawężnika na ławie betonowej	mb	28	130		90		10	258
44	Malowanie słupków granitowych na przepuście	m ²					6		6
45	Likwidacja barier architektonicznych	szt.					4		4
46	Montaż masztów foto-radarów	szt.		2					2
47	Montaż studzienki z kratką ściekową	szt.	3	1			6		10

Źródło : Opracowanie własne

10 .Poprawa bezpieczeństwa ruchu drogowego.

W celu poprawy bezpieczeństwa ruchu drogowego ZDP wprowadził 10 zmian w stałych organizacjach ruchu oraz dodatkowo uzyskał zatwierdzenie i wykonał oznakowanie poziome krawędziowe na całym odcinku drogi 1339F Trzciel - Lutol Mokry na długości 8,805 km i oznakowanie osiowe segregacyjne na drodze powiatowej 1326F na odcinku Rokitno – Kalsko na długości 5,790 km.

11.Prowadzenie ewidencji dróg i drogowych obiektów mostowych.

W tym zakresie Zarząd Dróg Powiatowych prowadzi ewidencję stałej organizacji ruchu na drogach powiatowych (na bieżąco aktualizowana) wraz z jej weryfikacją pod kątem bezpieczeństwa użytkowników dróg.

Ponadto ZDP w zakresie ewidencji wykonał wszystkie podstawowe przeglądy obiektów mostowych w ilości 20 szt. wraz z nadaniem numerów ewidencyjnych dla przepustów oraz sporządził wykazy przepustów zgodnie z Rozporządzeniem Ministra Infrastruktury z dnia 16 lutego 2005r. w sprawie sposobu numeracji i ewidencji dróg publicznych, obiektów mostowych, tuneli, przepustów i promów oraz rejestru numerów nadanych drogom, obiektom mostowym i tunelom. Opracowania zawierają następujące elementy :

- Przegląd Podstawowy Mostu – wg Instrukcji DP.-T.17M GDDP, zgodnie z § 62 ust. 1 pkt. 1 ustawy z dnia 7 lipca 1994r. – Prawo budowlane.

Tut. Zarząd uzyskał również jednolite numery inwentarzowe dla wszystkich obiektów mostowych tzw. JNI zgodnie z wytycznymi Generalnej Dyrekcji Dróg Krajowych i Autostrad.

12. W 2007r. Zarząd Dróg Powiatowych w Międzyrzeczu w zakresie swoich kompetencji prowadził sprawy administracyjne .W zakresie wydawania decyzji administracyjnych, opiniowania planów w zakresie zagospodarowania przestrzennego, uzgadniał projekty w obszarze dróg powiatowych oraz wydawał decyzje na zajęcia pasa drogowego, umieszczanie urządzeń obcych w pasie drogowym, opiniował projekty organizacji ruchu na drogach powiatowych, opiniował projekty dotyczące bezpieczeństwa ruchu drogowego, zajmował stanowisko w sprawie pozwoleń na budowę związanych z pasem drogowym, jak również wydawał zgodę na dysponowanie gruntami pod drogami powiatowymi w zakresie swoich kompetencji. Ilość załatwianych spraw przedstawia poniższa tabela :

Wyszczególnienie	Postanowienia	Decyzje	Uzgodnienia	Inne (opinia stanowisko)
Zjazdy z dróg		18		3
Uzgodnienia dokumentacji związanych z gospodarką drogową			8	3
Zezwolenie na lokalizację urządzeń obcych lub obiektów budowlanych		45		8
Zezwolenie na prowadzenie robót w pasie drogowym - zajęcie pasa drog.		33		2
Zezwolenie na umieszczenie urządzeń obcych lub obiektów budowlanych – zajęcie pasa drog.		21		
Obciążenia za umieszczone urządzenia obce - zajęcie pasa drog.		59		
Uzgodnienie decyzji : ustalenie lokalizacji inwestycji celu	113			

publicznego ; warunki zabudowy				
Pozwolenia na budowę				17
Zagospodarowanie przestrzenne – studium zagosp. ; plany miejscowe ; zmiany	2			7
Projekty czasowej zmiany organizacji ruchu drogowego				22
Projekty stałej organizacji ruchu				16
Oświadczenia - zgoda na dysponowanie nieruchomościami (do pozwoleń na budowę)				77
RAZEM	115	176	8	155

Źródło : Opracowanie własne

13. Zarząd Dróg zajmuje się m.in. stałym utrzymywaniem twardych nawierzchni dróg, tzw. remontami cząstkowymi, polegającymi na likwidacji ubytków masy w warstwie ścieralnej, spękań podłużnych i siatkowych nawierzchni, często połączonych z odkształceniami i ubytkami masy, uzupełnianiem lepiscza w warstwie ścieralnej (konserwacja nawierzchni).

Do tych remontów zakupiono i zużyto :

- 106,26 tony masy produkowanej na gorąco w otaczarkach na kwotę:	21 291,82 zł
- 52 tony masy do remontów „na zimno” na kwotę :	24 396,51 zł
- 10 ton emulsji asfaltowej na kwotę :	14 640,00 zł
- 84 tony grysów drobnych na kwotę :	8 403,36 zł

Wszystkie remonty cząstkowe wykonane zostały siłami Obwodów Drogowych w Popowie i Trzcielu.

3.2. Roboty drogowe utrzymaniowe - zlecane

Zarząd Dróg Powiatowych przygotował dokumentację i sfinalizował 6 przetargów na wykonanie robót drogowych w roku 2007r. Z planowanych robót nie wykonano budowy wyspy spowalniającej wraz z budową chodników w ciągu drogi powiatowej 1332F w msc. Pszczew w ramach poprawy bezpieczeństwa ruchu z programu „GAMBIT”, ponieważ unieważniono przetarg z braku ofert. Realizacja tego zadania przeniesiona na 2008 rok.

W wyniku rozstrzygnięcia przetargów w oparciu o Ustawę Prawo zamówień publicznych, Zarząd Dróg Powiatowych zlecał w roku 2007r. m.in. wykonanie przebudowy dróg, remont nawierzchni, prace konserwacyjne nawierzchni, prace związane z utrzymaniem bieżącym dróg, dostawą znaków, wykonaniem prac drogowych w zakresie bieżącego i zimowego utrzymania dróg na terenie Powiatu.

Łącznie ZDP przeprowadził 15 postępowań przetargowych w tym :

13 postępowań ze środków ZDP oraz 2 postępowania w imieniu Powiatu Międzyrzecckiego.

W związku z pozytywnym rozstrzygnięciem postępowań przetargowych zawarto łącznie 9 umów na wykonanie robót, dostawy i świadczenie usług o łącznej wartości brutto :

1.552.212,18 zł.

Do najważniejszych z nich należą :

3.2.1 Roboty wykonane ze środków rezerwy subwencji ogólnej na 2007 wykonano:

- Budowę chodnika w ciągu ulicy Zbąszyńskiej w Trzcielu - droga powiatowa nr 1339F na długości 212 mb i powierzchni 268 m² o wartości: **30.248 ,00 zł**

- Poziome oznakowanie drogi powiatowej nr 1339F Trzciel – Lutol Mokru - **1686 m²**
o wartości: 16.451,91 zł

- Poziome oznakowanie drogi powiatowej nr 1326F Rokitno – Kalsko - **801m²**
o wartości : 7.815,65 zł

3.2.2. Porozumienie z Gminą Skwierzyna dot. remontu ul. Rzeźnickiej w Skwierzynie

Na podstawie umowy o współdziałaniu z dnia 7 września 2006r. pomiędzy Gminą Skwierzyna a Powiatem Międzyrzeckim dotyczącej wykonania przebudowy ulicy Rzeźnickiej w Skwierzynie w ciągu drogi powiatowej nr 1349F o **długości 312 mb** wykonano :

- podbudowę tłuczniową o gr. 20 cm - 1643,68 m²
- podbudowę z mieszanki mineralno – asfaltowej gr. 7 cm - 1129,98 m²
- warstwę wiążącą z mieszanki mineralno – asfaltowej gr. 6 cm - 1129,98 m²
- warstwę ścieralną z mieszanki mineralno-asfaltowej o gr. 5÷6 cm - 2145,54 m²
- ustawienie krawężników - 664 mb
- ustawienie obrzeży - 248 mb
- chodnik z kostki betonowej typu EURO - 422,25 m²
- wpusty uliczne i przykanaliki - 5 szt

o wartości : 409.955,00 zł

3.2.3. W ramach bieżącego utrzymania Zarząd Dróg Powiatowych wykonał:

- Ustawienie nowego krawężnika w ciągu drogi 1326F w msc. Kalsko na długości 260 mb
o wartości : 1.855,96 zł
- Wyrównanie i wałowanie nawierzchni brukowej w ciągu następujących dróg powiatowych:
 1277F Dębowiec - Nowa Wieś na długości 3,915 km
 1341F Chycina – Kursko na długości 10,517 km
 1342F Kęszyca do dr. woj. 137 na długości 2,373 km

o wartości : 8.601,00 zł

3.2.4. W ramach bieżącego utrzymania dróg gruntowych Zarząd Dróg Powiatowych wykonał profilowanie ich nawierzchni w celu nadania właściwych spadków i prawidłowego odprowadzenia wody. Zabieg taki wykonywany jest każdego roku. Powierzchnia profilowanych dróg wynosiła **263.742m²** o długości **70,381 km**.

Koszt łączny tych robót wyniósł : **46.856,59 zł**

Wykonano profilowanie następujących dróg gruntowych :

Lp.	Lokalizacja robót	Jedn. miary	Ilość jednostek
1	1319F Ociosna – Stary Dworek 2991 mb x 4,0	m ²	11.964
2	1320F Popowo - Twierdzielewo 8196 mb x 3,5	m ²	28.686
3	1321F Twierdzielewo - Kalsko 4322 mb x 3.5	m ²	15.127
4	1322F Skwierzyna - Krasne Dłusko - Gaj 280 mb x 6,0 17610 mb x 3,50	m ²	63.315
5	1323F Stryzewo - Strychy 5131 mb x3,0	m ²	15.393
6	1330F Lubikowo - Szarcz 4917 mb x 4,0	m ²	19.668

7	1334F	Stoki – gr. woj /Darmowo/ 2656 mb x 4,0	m ²	10.624
8	1336F	Stoki-Świechocin 2237 mb x 4,0	m ²	8.948
9	1337F	Silna – gr.woj. /Piotry 2771 mb x 3,5	m ²	9.698
10	1338F	Silna gr. woj./Stara Jabłonka/ 3365 mb x 3,5	m ²	11.778
11	1345F	Chycina - Gorzyca 5148 mb x 4,5	m ²	23.166
12	1347F	Bobowicko - Kuźnik 2340 mb x 4,0	m ²	9.360
13	1349F	Trzebiszewo-Rakowo-Skwierzyna 1307 mb x 3,0 2811 mb x 5,0	m ²	17.979
14	1352F	Osetnica-Gościono 1194 mb x 6,0	m ²	7.164
15	1355F	Panowice 1506 mb x 3,5	m ²	5.271
16	1357F	Bobowicko - Janowo 1597 mb x 3,5	m ²	5.590
RAZEM:			m²	263.731

Ponadto w okresie od marca do października 2007r. zlecono dodatkowe profilowanie nawierzchni dróg gruntowych :

- a) 1324F Dębówko – Gaj na długości 2260 mb / 13560 m²
- b) 1330F Lubikowo – granica Gminy na długości 694mb / 2776m².

Wartość zleconych robót wyniosła (a+b):

6.832,00 zł

3.2.5. Roboty remontowo – konserwacyjne nawierzchni

W ramach robót wykonano :

- Nakładkę poprzez ułożenie warstwy ścieralnej z mieszanki mineralno – asfaltowej gr. 4 cm na drodze powiatowej 1337F w ciągu ulicy Zamkowej i Kasztanowej na odcinku **0,198 km o powierzchni 1 357,10 m² o wartości : 48.441,10 zł**
- Podwójne powierzchniowe utwalenie nawierzchni przy użyciu emulsji asfaltowej i gryków 2÷8 mm na drodze powiatowej 1337F Pszczew – Silna na długości 5222 mb **o wartości : 342.233,67 zł**

3.2.6. W ramach programu poprawy bezpieczeństwa ruchu drogowego z programu GAMBIT wykonano przebudowę skrzyżowania dróg powiatowych nr 1331F i 1332F wraz z dojazdami do skrzyżowania w msc. Pszczew.

Zadanie to realizowane było w ramach porozumienia z Wojewodą Lubuskim zawartego w dniu 28 maja 2007r. oraz z Gminą Pszczew na podstawie umowy o współdziałaniu zawartej w dniu 20.06.2007r.

W ramach przebudowy wykonano :

- poszerzenie nawierzchni na długości 308 mb o powierzchni - 975 m²
- nawierzchnię z mieszanki mineralno – asfaltowej - 3018 m²
- chodniki wraz z zjazdami - 927 m²
- montaż wysp spowalniających z gotowych elementów - 1 kpl.

o wartości:

386.794,54 zł

Ostateczne zakończenie zadania nastąpiło w dniu 25.01.2008r., natomiast podział kosztów wynosił : 2007 r. 146.364,80 zł
2008 r. 240.429,74 zł
w tym udział Gminy Pszczew w roku 2007 wyniósł : 120.898 zł.

3. 3. Zimowe utrzymanie dróg

Zarząd Dróg Powiatowych w Międzyrzeczu co roku opracowuje szczegółowy plan zimowego utrzymania dróg powiatowych wyznaczając standardy utrzymania oraz drogi będące objęte zimowym utrzymaniem. Plan ten następnie jest przesyłany do wiadomości wszystkich gmin na terenie Powiatu, jednostek Policji, Straży Pożarnej oraz do właściwych instytucji zajmujących się zarządzaniem kryzysowym.

W roku 2007 zgodnie planem zimowego utrzymania na terenie tut. Zarządu objęto 296,1 km dróg.

W poszczególnych standardach zimowego utrzymania przedstawia się to następująco:

- 56,8 km** – zgodnie z zasadami IV standardu,
- 197,1 km** – zgodnie z zasadami V standardu,
- 42,2 km** – zgodnie z zasadami VI standardu.

Zasady odśnieżania i usuwania gołoledzi na drogach poszczególnych standardów przyjęto w oparciu o możliwości finansowe Zarządu według zasad Załącznika nr 1 do Zarządzenia Nr 46 Ministra Transportu i Gospodarki Morskiej z dnia 25 października 1994r. Ustalając podział dróg na poszczególne standardy utrzymania zimowego brano pod uwagę funkcję drogi w układzie komunikacyjnym, jej znaczenie dla komunikacji lokalnej Powiatu oraz obciążenie ruchem.

Jezdnie posypywane były i są w dalszym ciągu na odcinkach decydujących o możliwości ruchu a w szczególności:

- na skrzyżowaniach z innymi drogami oraz liniami kolejowymi,
- na odcinkach dróg o pochyleniu podłużnym większym niż 4 %,
- na odcinkach dróg przy przystankach autobusowych,
- na niebezpiecznych łukach poziomych (nienormatywnych) ,
- innych miejscach niebezpiecznych ustalonych przez Zarząd dróg, np. w bezpośrednim sąsiedztwie zbiorników wodnych, na wysokich nasypach itp.

Materiały i sprzęt

1. Materiały

Do zwalczania śliskości na drogach tut. Zarząd stosuje mieszanki kruszywa odsianego frakcji 0-2mm i chlorku sodu w proporcji 4:1 wagowo.

Na początku okresu zimowego ZDP był w posiadaniu 2500 ton takiej mieszanki, w ilościach na placach składowych w OD Trzciel 1400 ton i OD Popowo 1100 ton.

Ze względu na zbyt wysoką cenę rynkową, nie stosowaliśmy mieszanki chlorku sodu z chlorkiem wapnia, pomimo, że jest to najlepszy ze znanych środków.

2. Sprzęt

W stałej dyspozycji Zarządu są 4 pługi czołowe typu średniego do odśnieżania dróg oraz 4 piaskarki na nośnikach samochodowych i 3 ładowarki. do załadunku mieszanki (piasko-soli) podczas zwalczania skutków gołoledzi i likwidacji śliskości pośniegowej.

W wypadku obfitych opadów śniegu przewiduje się interwencyjne użycie dodatkowo 2 pługów oraz sprzętu ciężkiego, takiego jak spychacze, równiarki itp.

Organizacja pracy przy zimowym utrzymaniu dróg

Za zimowe utrzymanie dróg w Powiecie Międzyrzeczkim (gminy: Międzyrzecz, Skwierzyna, Bledzew, Pszczew, Trzciel, Przytoczna) odpowiada dyspozytor – koordynator pracy sprzętu w bazie Obwodu Drogowego w Trzcielu. W normalnych warunkach zimowych sprzęt pracował od wczesnych godzin rannych (godz. 4.00) do wieczora. W razie konieczności wprowadzane są dyżury pracowników i sprzętu – całodobowe.

Informacji na temat stanu i przejezdności dróg w dni robocze (poniedziałek – piątek) w godzinach od 7.00 do 15.00 udzielają również pracownicy Sekcji Dróg i Mostów w biurze Zarządu w Międzyrzeczu.

3. Koszty zimowego utrzymania (łagodzenia skutków zimy) wyniosły : 129.735,76 zł

3.4. Koszty bieżącego utrzymania dróg powiatowych administrowanych przez Gminę Międzyrzecz

W ramach porozumienia z dnia 6 kwietnia 2005r. pomiędzy Powiatem Międzyrzeczkim a Gminą Międzyrzecz wykonano w 2007r. na terenie miasta Międzyrzecz w zakresie bieżącego utrzymania dróg poniesiono koszty w wysokości:

1. Utrzymanie czystości dróg	107 214,00 zł
2. Zimowe utrzymanie dróg	49 755,00 zł
3. Utrzymanie znaków	3 980,40 zł
4. Utrzymanie zieleni	43 333,13 zł
5. Remonty cząstkowe nawierzchni	105 231,05 zł
6. Oznakowanie poziome	10 067,43 zł
7. Wymiana oznakowania pionowego	6 946,42 zł
8. Utwardzenie pobocza drogi 1346F Międzyrzecz- Św. Wojciech	<u>5 000,00 zł</u>
Razem koszty :	331.705,38 zł

3.5. Działania Zarządu Dróg Powiatowych w ramach obowiązków służbowych

W ramach swoich obowiązków Zarząd Dróg Powiatowych w roku 2007 zajmował się m.in.:

1. Koordynacją robót w pasie drogowym.
2. Przeprowadził okresowe kontrole stanu dróg i obiektów mostowych.
3. Prowadził sprawy związane gruntami zarządzaniem gruntami i innymi nieruchomościami pozostającymi w zakresie działania Zarządu Dróg przy współpracy i pod nadzorem Starostwa.
4. Brał udział przy opracowywaniu projektu planów rozwoju sieci drogowej – Plan Rozwoju Lokalnego dla Powiatu Międzyrzeczkiego.
5. Pełnił funkcję inwestora robót na drogach powiatowych m.in. przy remoncie ul. Zbąszyńskiej w Trzcielu w ciągu drogi powiatowej 1339F oraz przy przebudowie skrzyżowania drogi 1331F i 1332F w msc. Pszczew .
6. Wielokrotnie podejmował współpracę z samorządami gmin i miast w zakresie przebiegu dróg i organizacji ruchu, budowy chodników i utrzymania dróg powiatowych.

7. Przygotowywaliśmy niezbędnej dokumentację techniczno-kosztorysową na planowane przebudowy i remonty dróg i ulic.
8. Przeprowadzaliśmy przetargi na wykonywane robót i innych prac niezbędnych zakresie gospodarki na drogach powiatowych w ramach upoważnienia Zarządu Powiatu.
9. Współpracowaliśmy z jednostkami Policji do spraw ruchu drogowego w zakresie bezpieczeństwa ruchu.

Załącznik nr 1

POWIAT MIĘDZYRZECZ**SIEĆ DRÓG**